

## **Erdélyi kirándulás**

A Sugovica Sportiskolai Általános Iskola **7.a** osztályos tanulói a 7.b, 7.c és 7.d osztály tanulóival együtt a Határtalanul program keretén belül **2024.05.11. és 2024.05.16. között Erdélyi kiránduláson vett részt.** Az eredetileg tervezett helyszíneket a Fogarasi Havasok kivételével sikerült felkeresnünk. Az utazási költségek emelkedése miatt történt ez a változás. Szállásunk helyszíne: **Székelyszentlélek (Becsali Panzió).** Székelyszentlélek Hargita megyében található.

Idegvezetőnk: **Hideg Marianna**

Kísérő tanárok: **Szegi József** (7.a osztályfőnöke), **Szegi Zoltán** (7.b osztályfőnöke), **Szell Nóra** (7.c osztály osztályfőnök helyettese), **Bolvári Ilona** (7.d osztályfőnöke), **Gyurkityné Szekeres Enikő, Vaskóné Mokány Zsuzsanna.**

**Vendéglátóink:**





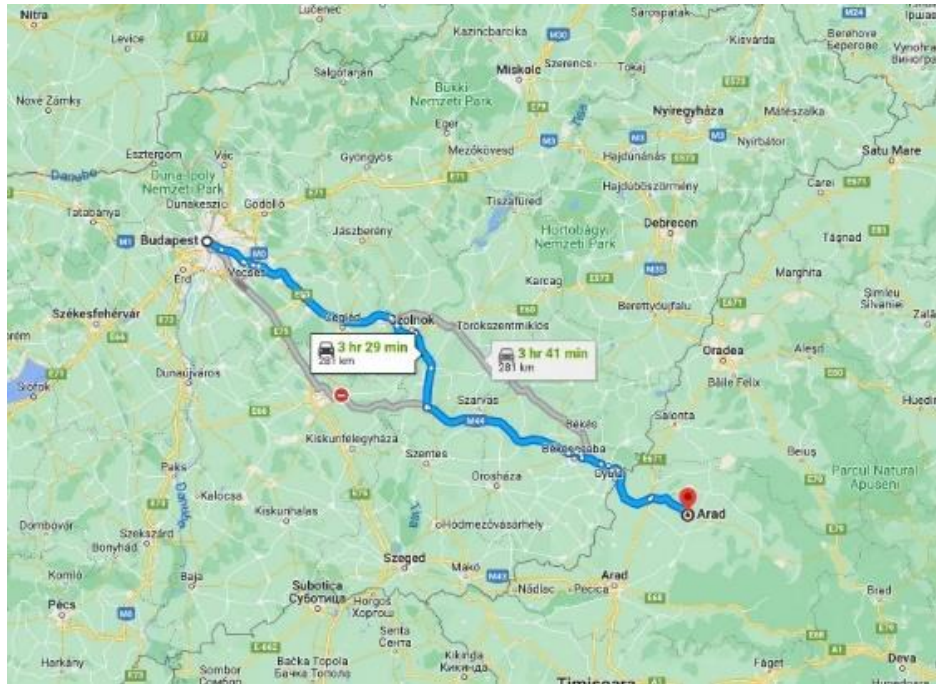


## Első nap:

**Arad:** az emlékműnél koszorút helyeztünk el hőseink emlékére.


**Arad:** Az egykori Arad vármegye, ma Arad megye székhelye. Nyugat-Románia harmadik legnagyobb városa, Temesvár és Nagyvárad után, 159 704 lakosával pedig Románia 12. legnagyobb városa.

Arad Románia nyugati részén, a magyar és szerb határ közelében van. Az azonos nevű megye székhelye. A Bánságban járunk, amelyet síkságok, dombvidékek és folyók jellemeznek. A **Maros folyó** partján fekszik. A folyó áthalad a városon, két részre osztva azt: északi és déli oldalra, amit több híd köt össze. A hidak közé tartozik a Maros-híd, a Siloam-híd és az Acélhíd. Távolsága Budapesttől mintegy 280 kilométer.



## Megbékélés Parkja

Aradon 1849-ben a magyar forradalom idején kivégezték a 13 magyar mártírt. A park a "Megbékélés" elnevezést a területén található Megbékélés Emlékműre utalva kapta. Az emlékmű a béke és az egység vágyát képviseli.





**Déva** várát a felújítás miatt a busz ablakán keresztül néztük meg. Déva megyei jogú város, Hunyad megye székhelye Romániában, Erdélyben.





**Vajdahunyad:** Vajdahunyad megyei jogú város Romániában, Erdélyben, Hunyad megyében.

**Vajdahunyad vára:** 1409. október 18-án kelt oklevelében Luxemburgi Zsigmond Hunyadi János apjának adományozta a hunyadi birtokot. A család ezután építette a mai vár elődjét, birtokközpontul. Hunyadi János kormányzósága alatt a várban élt felesége, Szilágyi Erzsébet. Az apjától örökölt birtokot Hunyadi János ekkor építette ki rangjához méltó lovagvárrá.





## Segesvár:

Segesvár Erdélyben Maros megyében található. Festői szépségű környezete miatt a „Küküllő gyöngye” névvel is illetik, míg az egykori külföldi utazók „erdélyi Nürnberg”-ként is hivatkoztak rá. A település alapvető német jellegéből adódóan a magyar etnikum sosem volt itt többségben. Már a történelmi Magyarország utolsó, 1910-ben lebonyolított népszámlálása idején is csak a lakosságának 21%-a vallotta magát magyar anyanyelvűnek, s ez a szám a legutolsó, 2011-es romániai népszámlálás adatai szerint mindössze 16,5%-ra apadt.







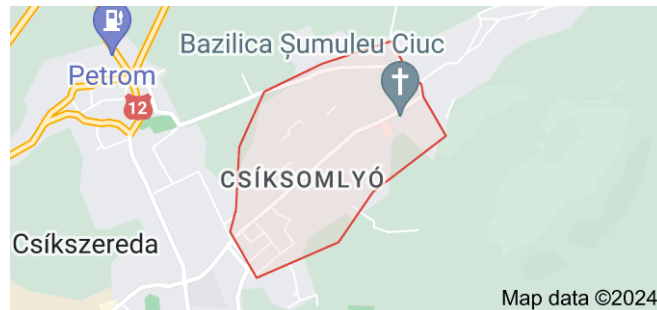
**Székelykeresztúr:** Székelykeresztúr Hargita megyében található. A Gyárfás kúria előtt megemlékeztünk Petőfi Sándorról. A **Gyárfás kúria** kertjében található Petőfi körtefája. Ide érkezett meg Bem tábornok kíséretében a fehéregyházi csatában hősi halált halt Zeyk Domokos társaságában Petőfi Sándor, aki 1849. július 30-ról 31-re virradó éjszakán a ház akkori gazdjának, Varga Zsigmondnak a vendége volt. A körtefa alatt a legenda szerint elszavalta az Egy gondolat bánt engemet című költeményét.



**2. nap**

Csíksomlyót kerestük fel.

**Csíksomlyó:** Csíksomlyó egykor önálló község, 1959 óta Csíkszereda településrésze, Romániában, Hargita megyében. A katolikus vallású székelyek híres Mária-kegyhelye, búcsújáróhelye és szellemi életének több évszázados központja. Minden pünkösdkor itt zajlik a híres csíksomlyói búcsú.



A **Csíksomlyói búcsút**, a pünkösd körmenetet 1567 óta tartják annak emlékére, hogy a katolikus vallású székelyek megverték az unitárius **János Zsigmond** erdélyi fejedelem hittérítés szándékával érkező csapatait. A csata napja pont pünkösdre esett, és az asszonyok a **Mária-kegyeszobor** előtt imádkoztak a győzelemért. Mára az összmagyarság legjelentősebb katolikus eseményévé lett csíksomlyói búcsú több százezer magyart vonz a világ minden tájáról.

**Kis-Somlyó-hegyen** három kápolna is áll, itt a hegyoldalon gyűlik össze a többszázernyi zarándok pünkösdkor, a **Makovecz Imre** által tervezett **Hármashalom-oltáron** tartják a búcsú napján a szentmisét.





**Kegytemplom:** A kegytemplom és a hozzá tartozó kolostor története a **XV. században** indul, a korszaknak megfelelően az ide telepedő ferences szerzetesek emelték **Sarlós Boldogasszony tiszteletére**. Az évszázadok során többször átépítették. Az átadás a hajóépítés és a homlokzati munkák befejezése után történik meg **1876-ban**.



### **Hármas kereszt a Tolvajos-tetőn**

Koszorúkat helyeztünk el. A Tolvajos-tetőn három nagy fakereszt áll 896, 1896 és 1567-es évszámokkal, a honfoglalásra, Márton Áron születési évére és, János Zsigmond seregén aratott győzelemre emlékeztetve.

A Hármaskereszt emlékmű a Hargita hegység főgerincén 980 méteres tengerszint fölötti magasságban, az Olt és Maros vízgyűjtő medencéinek vízválasztóján, a történelmi Csík és Udvarhely vármegyék határán áll, a Csíkszeredát és Székelyudvarhelyt összekötő műút mellett.



### Csíkszereda:

Csíkszereda város Romániában, Hargita megyében. Csíkszék, majd 1878-tól Csík vármegye, ma Hargita megye székhelye.

Makovecz Imre által tervezett templomot tekintettük meg. Erdélyben ez az ötödik templom, amely Makovecz Imre tervei alapján épült és az első, amelynek szentelésére sor került. Nagyboldogasszony és a magyar szentek tiszteletére szenteltek fel. **Millenniumi templom** néven vált ismertté.



**Mikó vár:** A Mikó-vár késő reneszánsz kori várkastély, Csíkszereda egyik legfontosabb nevezetessége. Építője neve után Mikó-várnak, vagy ahogyan a korabeli dokumentumokban megjelenik, Mikóújvárnak nevezték. A várakok maradványaival együtt műemlékként van nyilvántartva.



**Homoródfürdő:** Homoródfürdő falu Romániában, Hargita megyében. Régen kis székely falu, ma országos jelentőségű üdülőtelep hideg-melegvizes szénsavas fürdővel, bő vizű borvízforrásokkal.

Ezen a helyen megkóstoltuk a híres borvizet.



### 3. nap

**Kisbacon:** Kisbacon egy kis falu Romániában Kovászna megyében.

Felkerestük **Benedek Elek-émlékházat.**

Székelyföld egyik legfontosabb irodalmi emlékhelye Kisbacon Benedek Elek szülőfaluja. Az általa 1906-ban építtetett klasszicista stílusú udvarházban emlékkiállítást rendeztek be, ahol fényképek, dokumentumok és az író személyes tárgyai láthatók. A felesége nevét (Mari) viselő ház a mai napig a család tulajdonában áll, az író dédunokája tartja a vezetést.

Benedek Elek a legnagyobb magyar népmesegyűjtő volt.

Benedek Eleket a falu apró temetőjében temették el 1929-ben, sírja a bejáratnál beljebb, jobb kéz felé található, egy gesztenyefa alatt. Mellette felesége, Fischer Mária nyugszik, aki férje halála után öngyilkos lett.









**Vargyas:** Egy falu Kovászna megyében. Az unitárius templomot tekintettük meg, illetve meghallgattuk a helyi pap előadását.



**Máréfalva:** Máréfalva község Hargita megyében.

Az adományainkat adtuk át az Összefogás Házában, majd egy táncházban ismerkedtünk a tánclépések titkaival.

A falu feletti hegyen megmászásában is részt vehettünk. Meredek volt, de megbirkóztunk vele.

Túrós lepény kóstolásban is volt részünk Róza néni jóvoltából.





#### 4.nap

**Szováta:** Szováta város Romániában, Maros megyében. A Székely-Sóvidék központja, európai hírű üdülőváros.

A város sós tavairól és sószikláiról nevezetes. Legnagyobb tava a Medve-tó nevét kiterített medvebőrhez hasonló alakjáról kapta és 1875 körül alakult ki. Benne 66 000 tonnára becsült oldott sómennyiség van, a felszíntől lefelé hőmérséklete növekszik, melyet a nap melege és a lejjebb koncentrálódó só okoz.







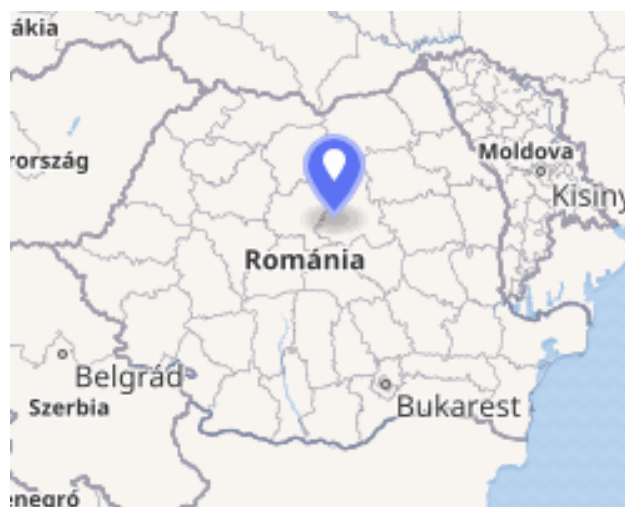
**Parajdi sóbánya:** Parajd község Romániában, Hargita megyében. Sóvidék központja, a Kárpát-medence egyik legfontosabb sóbányászati helye.

Parajdi sóbánya az erdélyi Parajd közelében található. A parajdi sótelep Európa egyik legnagyobb sótartaléka, a sótómsz maga 1,2 km × 1,4 km átmérőjű, enyhén ellipszis alakú és 2700 méter mélységbe gyökerezik





**Korond:** Korond falu a romániai Hargita megyében található. A Sóvidék legnevezetesebb települése, iparművészeti, idegenforgalmi és művelődési központja. Korond az 1600-as évek óta híres fazekasságáról és kerámiájáról.





**Farkaslaka:** Farkaslaka falu Romániában Hargita megyében. A Felső-Nyikó mente legjelentősebb községe.

Koszorúzás Tamási Áron sírjánál








**Szejkefürdő:** Szejkefürdő Székelyudvarhely városrésze Romániában, Erdélyben, Hargita megyében.

**Orbán Balázs** tiszteletére koszorút helyeztünk el az emlékműnél.

Báró lengyelfalvi **Orbán Balázs** magyar író, néprajzi gyűjtő, fotográfus, országgyűlési képviselő a Magyar Tudományos Akadémia levelező tagja.







### 5. nap: Zetelaki gát a Küküllő folyón

A zeteváráljai víztározó („zetelaki gát”) Romániában, Erdélyben, Hargita megyében, Zetevárálja közelében található. A Nagy-Küküllő felső szakaszának egyetlen mesterséges tava. Építése 1976-ban kezdődött, és 1992-ben fejeződött be.





**Békás szoros, Gyilkos-tó:** Békás-szoros egy tektonikus eredetű szurdokvölgy a Hagymás-hegységben, Erdélyben, Neamț megye délnyugati részén, a Békás-patak völgyében. A szorost 1971-ben védetté nyilvánították, jelenleg a Békás-szoros - Nagyhagymás Nemzeti Park része

Míg a meredek hegyoldalakat fenyvesek borítják ameddig a szem ellát, a közelben tavak rejtőznek meg. Ilyen például a híres Gyilkos tó is.











## 6. nap:

**Tordai hasadék:** A Tordai-hasadék Erdély egyik legismertebb, legnépszerűbb természeti látnivalója, kirándulóhelye. A lenyűgöző látványt nyújtó kettéhasadt hegy a Torockói-hegység északi nyúlványában, Tordától pár kilométerre található. A szurdokban futó közkedvelt, függőhidakkal felszerelt túraút végig járása felejthetetlen élmény, visszafelé választhatjuk a hasadék tetején futó, kilátásban gazdag útvonalat is.



**Nagyszalonta:** Nagyszalonta város Romániában, Bihar megyében.

Szalonta várát 1620 körül kezdték el építeni, és 1636-ban már készen állt, mert a török elleni harcok dokumentumaiban már említették. 1658-ban **II- Rákóczi György parancsára a várat lerombolták**, hogy ne jusson a török kezére. Így napjainkban

már csak a Csonka torony tekinthető meg az Arany János Emlékmúzeummal a belsejében.

### **A Csonka torony és az Arany János Emlékmúzeum**

A földszinten Nagyszalontát bemutató helyiséget rendeztek be, mely bemutatja a település Bocskai István általi alapítást az eredeti 1606. március 6-án kelt hajdú kiváltságot rögzítő levelével együtt.

A az **első emeleten** Arany János életét bemutató kiállítás kapott helyet a költő személyes tárgyaival. Megtekinthető Arany diákládája, és többek között az a fotel is, melyben a költő befejezte földi létét.

A **harmadik emeleten** berendezték az akadémiai dolgozószobáját az íróasztalával, ágyával és pipatóriumával.

A legfelső **negyedik emeletről** végig pásztázhatjuk a várost, míg a gyerekek játszanak a számukra berendezett szinten: memória játékot játszhatnak megismerve ezekkel az arany örökséget.











**Nagyvárad** **római katolikus székesegyház:** A nagyvárad **római katolikus székesegyház** a legnagyobb barokk stílusban épült templom Romániában. A bazilika monumentális méretű. A központi hajó hossza 70 m, szélessége 30–40 m. Falait vaskói és carrarai márvány borítja. Két oldalsó hajója és két templomtornya van.

**Szent László királyunk hamvait végakarata szerint az általa alapított várad** **székesegyházban helyezték örök nyugalomra,** és ezzel a zarándoklatok hagyománya évszázadokra gyökeret vert a Sebes-Körös vidékén, Európa legjelentősebb búcsújáró helyei közé emelve Váradot.









